



# **ANEXO I**

## **AVALIAÇÃO DA INFORMAÇÃO DISPONÍVEL**





O **Quadro A.1** apresenta a avaliação do estado da informação disponível para concretização do estudo.

**Quadro A.1** Avaliação da informação disponível

Tipologia de Informação		Área geográfica						Georeferenciação
		Esposende	Barcelos	Braga	Vila Verde	Amares	T. DE BOURO	
Planta de Condicionantes	Plantas topográficas ribeirinhas (escala 1:2000)	●	●	●	●	●	●	●
	Ortofotomapas (escala 1:5000)	■	■	■	■	■	■	■
	Cartas Militares	■	■	■	■	■	■	■
	Carta de Zonamento	📄	📄	📄	📄	📄	📄	📄
	Reserva Ecológica Nacional	📄	📄	📄	📄	📄	📄	📄
	Reserva Agrícola Nacional	📄	📄	📄	📄	📄	📄	📄



Tipologia de Informação	Área geográfica						Georeferenciação
	Esposende	Barcelos	Braga	Vila Verde	Amares	T. DE BOURO	
Cartas Geológicas							
Identificação da oferta de alojamento por tipologia	●	●	●	●	●	●	●
Plano de Bacia Hidrográfica do Cávado	●	●	●	●	●	●	●
Cartas de Vegetação	●	●	●	●	●	●	●
Fauna ( para as áreas protegidas)		n.a.	n.a.	n.a.			
Flora (para as áreas protegidas)		n.a.	n.a.	n.a.			
Rede Rodoviária	<input checked="" type="checkbox"/>						
Caminhos Públicos	<input checked="" type="checkbox"/>	<input checked="" type="checkbox"/>	●	●	●	<input checked="" type="checkbox"/>	●



























Tipologia de Informação	Área geográfica						Georeferênciação
	Esposende	Barcelos	Braga	Vila Verde	Amares	T. DE BOURO	
Declives	●	●	●	●	●		
Densidade Populacional	●	●	●	●	●		
Exposição Solar	●	●	●	●	●		
Fogos de 1990 a 2004	●	●	●	●	●		
Postos de Vigia	●	●	●	●	●		
Rede Hidrográfica	●	●	●	●	●		
Risco de Incêndio	●	●	●	●	●		



Tipologia de Informação		Área geográfica						Georeferênciação
		Esposende	Barcelos	Braga	Vila Verde	Amares	T. DE BOURO	
Estudos Anteriores	"Monitorização da qualidade das águas balneares nas margens dos rios Homem, Cávado e Neiva"	●						
	"Fichas de Reconhecimento dos focos de Poluição dos rios Cávado, Homem e Neiva"							
	Locais ou estruturas com potencial para valorização, por tipologia (percursos, miradouros, praias fluviais, zonas de recreio e lazer, locais para canoagem ou actividades similares, locais para pesca lúdico-desportiva, ...)	●		●	●	●	●	●

**Legenda:**

● não disponibilizado;  Digital (Word/PDF);  Papel;  Shape;  Imagem Raster (TIFF/JPEG);  Shape/CAD;  CAD; n.a. "não aplicável"